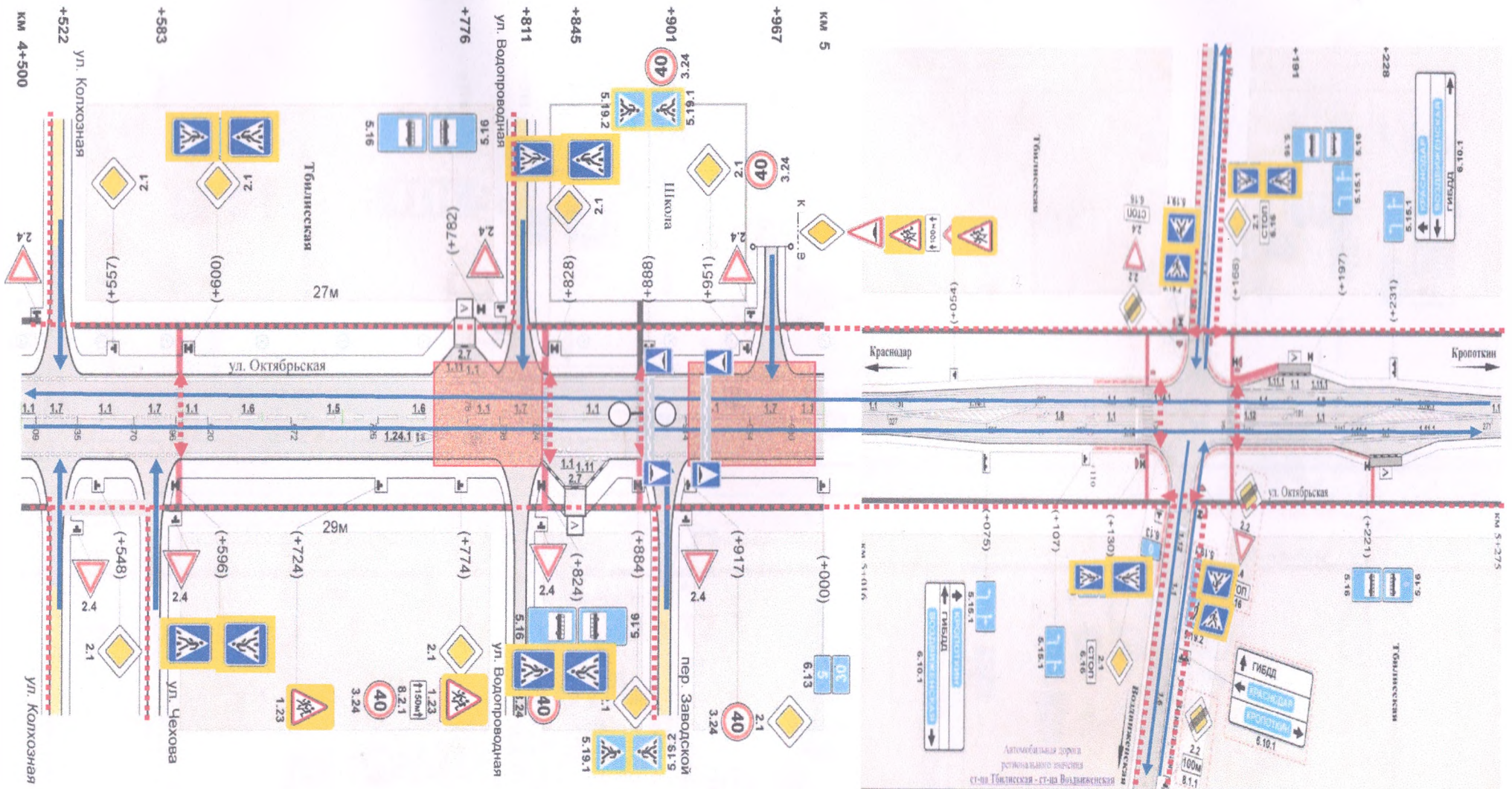


# Район расположения МБОУ «СОШ № 5», пути движения транспортных средств и обучающихся

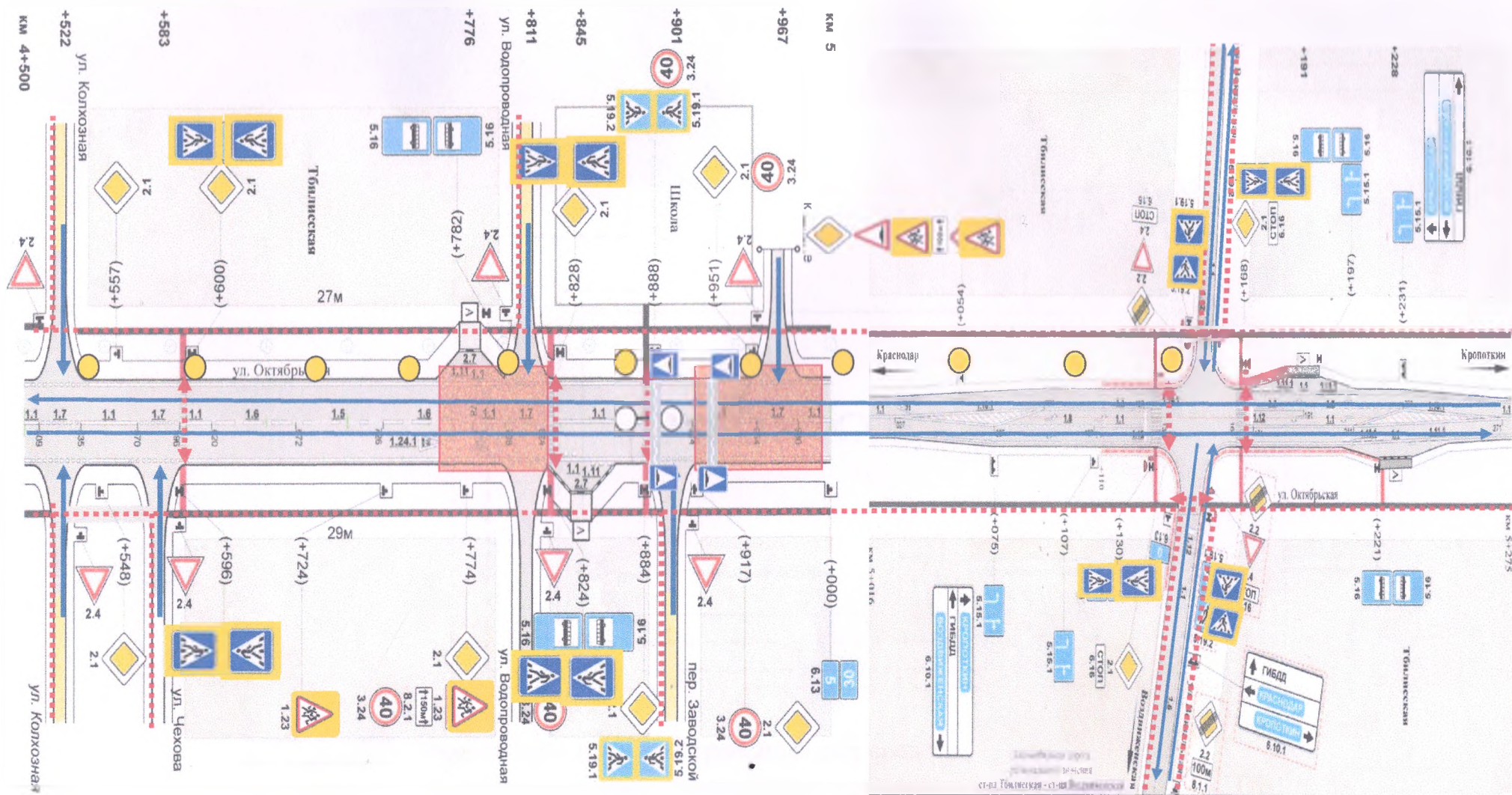


Движение обучающихся в (из) МБОУ «СОШ № 5»

Движение транспортных средств



**Схема организации дорожного движения в непосредственной близости от образовательной организации с размещением соответствующих технических средств организации дорожного движения, маршрутов движения детей и расположения парковочных мест**

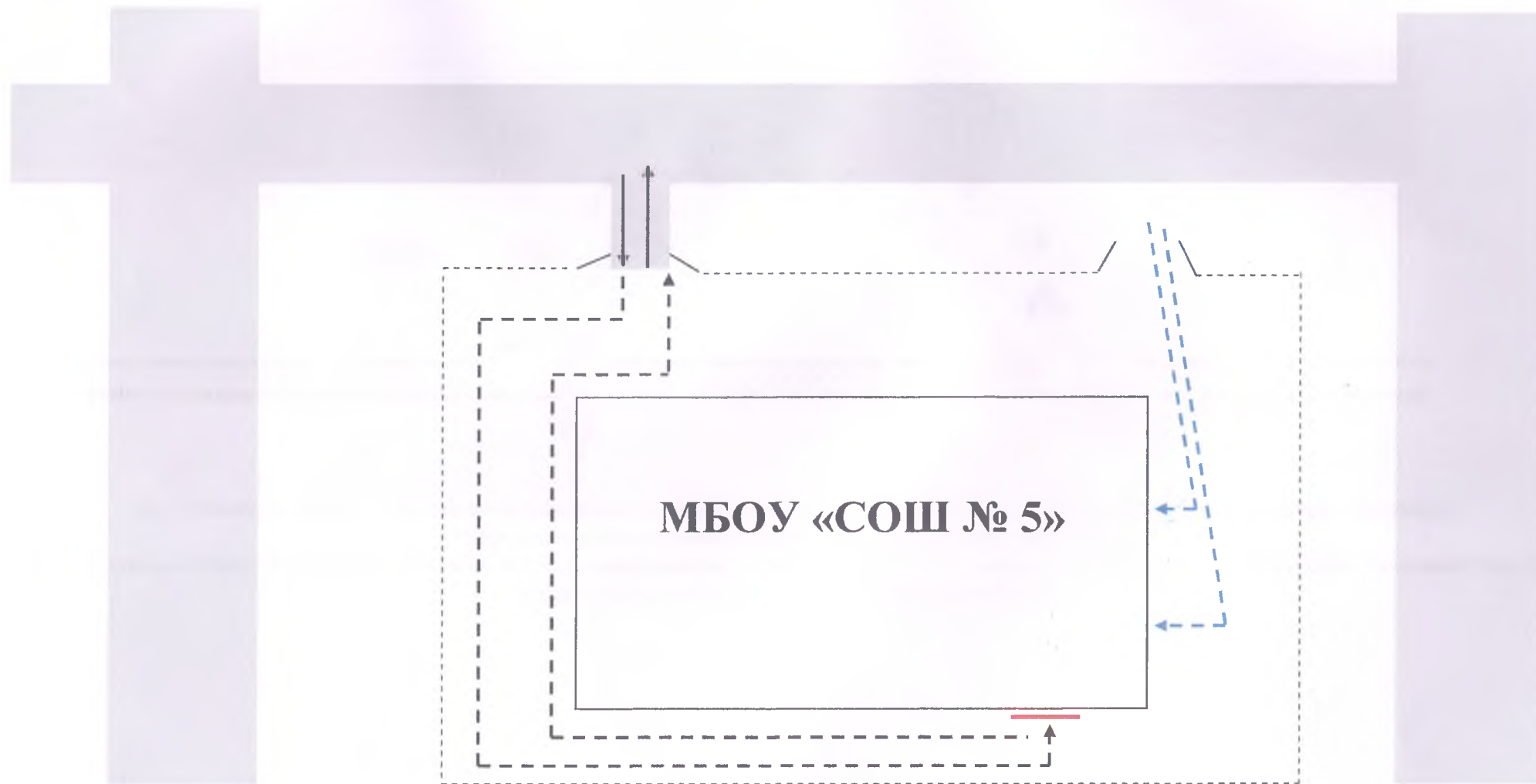






Движение обучающихся в (из) МБОУ «СОШ № 5»

Движение транспортных средств

● Искусственное освещение

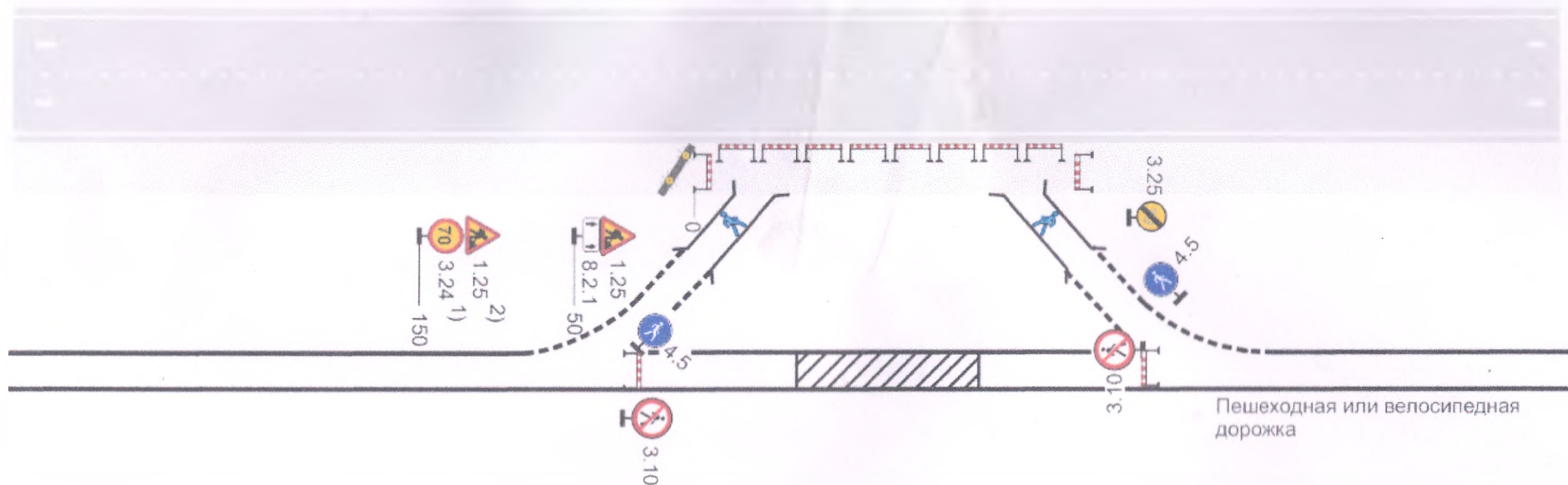
Схема движения транспортных средств к территории МБОУ «СОШ № 5» к месту погрузки/выгрузки товаров



-  Въезд/выезд грузовых транспортных средств
-  Движение грузовых транспортных средств по территории МБОУ «СОШ № 5»
-  Движение детей и подростков на территории МБОУ «СОШ № 5»
-  Место разгрузки/погрузки



## План – схема пути движения транспортных средств и детей при проведении дорожных ремонтно-строительных работ вблизи МБОУ «СОШ № 5»



Двухполосная дорога. Рабочая зона производства долговременных работ на пешеходной (велосипедной) дорожке (тротуаре).

В населенном пункте ограничение максимальной скорости 60 км/ч.

В населенном пункте предварительный знак 1.25 устанавливается на расстоянии 50–100 метров до места производства работ, основной знак 1.25 непосредственно перед местом производства работ).